

EJENDOMS DATA RAPPORT

Rapport købt 18/7 2014
Rapport færdig 5/8 2014


For ejendommen Vesterhegnet 1, 4600 Køge

Ejendommens adresse:..... Vesterhegnet 1, 4600 Køge
Matr.nr..... 12cb Åshøje By, Herfølge
Grundareal..... 8707 m²
Ejendomsnummer:..... 127297
Kommune:..... KØGE KOMMUNE
Ejerforhold:..... Privat andelsboligforening
Antal bygninger:..... 9
Antal enheder:..... 19

Detaljeret information om ejendommen

Matr.nr. 12cb Åshøje By, Herfølge





EJENDOMS DATA RAPPORT

Vesterhegnet 1
4600 Køge

Rapport købt 18/7 2014
Rapport færdig 5/8 2014

Indhold

Dette afsnit indeholder alle svar i ejendomsrapporten.

Resumé.....	3
-------------	---

Uddybning af enkelte svar

Økonomi	6
Ejendomsskat (grundskyld).....	6
Ejendoms- og grundværdi.....	6
Forfalden gæld til kommunen.....	7

Planer	7
Zonestatus.....	7
Lokalplaner.....	7
Varmeforsyning.....	10
Kommunale anlægsprojekter.....	11


Vand	11
Aktuelle afløbsforhold.....	11
Aktuel vandforsyning.....	12
Grundvand - Drikkevandsinteresser.....	12

Bygge- og beskyttelseslinjer	12
Beskyttede sten- og jorddiger.....	12

Om ejendomsdatarapporten	14
Generelt om ejendomsdatarapporten.....	14
Ordforklaring - ejendomsoplysninger.....	14

Følgende bilag kan hentes:

- BBR-meddelelsen
- Energimærkning
- Ejendomsskattebillet
- Vurderingsmeddelelse
- Vejforsyning
- Jordforureningsattest



EJENDOMS DATA RAPPORT

Vesterhegnet 1
4600 Køge

Rapport købt 18/7 2014
Rapport færdig 5/8 2014

Resumé

Bygninger

BBR-meddelelsen

Findes der en BBR-meddelelse for ejendommen?..... Ja, se bilag
Oplysninger er indhentet d. 18. juli 2014

Energimærkning

Hvad er ejendommens energimærke?..... Se energimærkerapporten
Oplysninger er indhentet d. 18. juli 2014

Tilstandsrapport

Findes der en tilstandsrapport for ejendommen?..... Nej
Oplysninger er indhentet d. 18. juli 2014

Elinstillationsrapport

Findes der en elinstallationsrapport for ejendommen?..... Nej
Oplysninger er indhentet d. 18. juli 2014

Byggesag

Er der igangværende byggesag for ejendommen?..... Nej
Oplysninger er indhentet d. 18. juli 2014

Byggeskadeforsikring

Er der bygninger på ejendommen, som er dækket af byggeskadeforsikring?..... Nej
Oplysninger er indhentet d. 18. juli 2014

Olietanke

Er der registreret oplysninger om olietanke på ejendommen?..... Nej
Oplysninger er indhentet d. 18. juli 2014

Økonomi

Ejendomsskat (grundskyld)

Hvad skal der betales i ejendomsskat for ejendommen?..... 100.480 kr.
Oplysninger er indhentet d. 18. juli 2014

Ejendomsskattebillet

Findes der en ejendomsskattebillet for ejendommen?..... Ja, se bilag
Oplysninger er indhentet d. 18. juli 2014

Ejendoms- og grundværdi

Hvad er ejendommens værdi ifølge den offentlige vurdering?..... 23.100.000 kr.
Oplysninger er indhentet d. 18. juli 2014

Vurderingsmeddelelse

Findes der en vurderingsmeddelelse for ejendommen?..... Ja, se bilag
Oplysninger er indhentet d. 18. juli 2014

Forfalden gæld til kommunen

Er der utinglyste gældsposter/garantier/restancer til kommunen, der hæfter på ejendommen og dermed overtages af køberen?..... Se bemærkninger under punktet "Forfalden gæld til kommunen".
Oplysninger er indhentet d. 5. august 2014

Huslejenævnsager

Er der registreret én eller flere huslejenævnsager eller ankenævnsager for ejendommen?..... Nej
Oplysninger er indhentet d. 18. juli 2014

Arbejderbolig

Er ejendommen betegnet som arbejderbolig?..... Nej
Oplysninger er indhentet d. 18. juli 2014

Jordrente

Er ejendommen pålagt jordrenteforpligtelse?..... Nej
Oplysninger er indhentet d. 18. juli 2014

Statstilskud efter stormfald

Giver staten tilskud til oprydning eller gentilplantning af skov efter stormfald?..... Nej
Oplysninger er indhentet d. 18. juli 2014

Planer



EJENDOMS DATA RAPPORT

Vesterhegnet 1
4600 Køge

Rapport købt 18/7 2014
Rapport færdig 5/8 2014

Zonestatus

Hvilken zonestatus er registreret for ejendommen?..... byzone
Oplysninger er indhentet d. 18. juli 2014

Lokalplaner

Foreligger der lokalplaner eller lokalplanforslag for ejendommen?..... Ja
Oplysninger er indhentet d. 18. juli 2014

Varmeforsyning

Er der mulighed for kollektiv varmforsyning eller er der forsyningsforbud?..... Ja
Oplysninger er indhentet d. 18. juli 2014

Vejforsyning

Hvad er vejstatus for vejene i området omkring ejendommen?..... Se bilag.
Oplysninger er indhentet d. 18. juli 2014

Kommunale anlægsprojekter..... Nej, men se bemærkninger

Vand

Aktuelle afløbsforhold

Hvilke afløbsforhold er der registreret for ejendommen?.. Afløb til spildevandsforsynings renselanlæg
Oplysninger er indhentet d. 18. juli 2014

Aktuel vandforsyning

Hvilken type vandforsyning er der registreret for ejendommen?. Alment vandforsyningsanlæg (tidligere offentligt)
Oplysninger er indhentet d. 18. juli 2014

Spildevandsplan

Er ejendommen beliggende indenfor en spildevandsplan eller er der på ejendommen registreret væsentlige oplysninger vedr. spildevandsforhold?..... Nej
Oplysninger er indhentet d. 5. august 2014

Grundvand - Drikkevandsinteresser

Er ejendommen beliggende i et område med drikkevandsinteresser?..... Ja
Oplysninger er indhentet d. 18. juli 2014

Grundvand - Nitratfølsomme indvindingsområder

Er ejendommen beliggende i et nitratfølsomt indvindingsområde?..... Nej
Oplysninger er indhentet d. 18. juli 2014

Jordforurening

Jordforureningsattest

Findes der jordforureningsattest for ejendommen?..... Ja, se bilag
Oplysninger er indhentet d. 18. juli 2014

Lettere jordforurening

Er ejendommen beliggende i et område klassificeret som lettere forurenede?..... Nej
Oplysninger er indhentet d. 5. august 2014

Natur, skov og landbrug

Fredskov

Er ejendommen pålagt fredskovspligt?..... Nej
Oplysninger er indhentet d. 18. juli 2014

Majoratsskov

Er der noteret majoratsskov på ejendommen?..... Nej
Oplysninger er indhentet d. 18. juli 2014


Beskyttet natur

Er der beskyttede naturtyper eller beskyttede vandløb på ejendommen?..... Nej
Oplysninger er indhentet d. 18. juli 2014
De faktiske forhold på arealet afgør, om det er beskyttet eller ej. Registreringen er derfor vejledende. Se appendix for yderligere information.

Internationale naturbeskyttelsesområder

Er der arealer, der er udpeget som internationalt naturbeskyttelsesområde på ejendommen?..... Nej
Oplysninger er indhentet d. 18. juli 2014

Landbrugspligt



EJENDOMS DATA RAPPORT

Vesterhegnet 1
4600 Køge

Rapport købt 18/7 2014
Rapport færdig 5/8 2014

Er ejendommen pålagt landbrugspligt?..... Nej
Oplysninger er indhentet d. 18. juli 2014

Naturperler

Er der arealer, der er udpeget som naturperler på ejendommen?..... Nej
Oplysninger er indhentet d. 18. juli 2014

Bygge- og beskyttelseslinjer

Skovbyggelinjer

Er ejendommen beliggende indenfor en skovbyggelinje?..... Nej
Oplysninger er indhentet d. 18. juli 2014

Sø- og åbeskyttelseslinjer

Er ejendommen beliggende indenfor en sø- eller åbeskyttelseslinje?..... Nej
Oplysninger er indhentet d. 18. juli 2014

Kirkebyggelinjer

Er ejendommen beliggende indenfor en kirkebyggelinje?..... Nej
Oplysninger er indhentet d. 18. juli 2014

Klitfredningslinje

Er ejendommen beliggende indenfor en klitfredningslinje?..... Nej
Oplysninger er indhentet d. 18. juli 2014

Strandbeskyttelseslinje

Er ejendommen beliggende indenfor en strandbeskyttelseslinje?..... Nej
Oplysninger er indhentet d. 18. juli 2014


Beskyttede sten- og jorddiger

Er der beskyttede sten- eller jorddiger på ejendommen?..... Ja
Oplysninger er indhentet d. 18. juli 2014

Miljøsag

Miljøsag

Er der igangværende miljøsag på ejendommen?..... Nej
Oplysninger er indhentet d. 5. august 2014



Vesterhegnet 1
4600 Køge

Rapport købt 18/7 2014
Rapport færdig 5/8 2014

Økonomi

Ejendomsskat (grundskyld)

Hvad skal der betales i ejendomsskat for ejendommen?..... 100.480 kr.

Ejendomsskat opkræves af kommunen. Grundskylden beregnes som en promillesats af den laveste af de to seneste grundværdiansættelser. Promillesatsen varierer afhængig af kommunen. Derudover kan der i den samlede ejendomsskat indgå grundskyld vedr. stuehuse og landbrug samt forskellige dækningsbidrag.

Oplysninger vedr. Ejendomsskat (grundskyld) er indhentet d. 18. juli 2014

Skatteår.....	2014
Kommune.....	KØGE KOMMUNE
Grundskyld.....	100.479,59 kr.
Grundskyld af værdi af skovbrug/landbrug.....	0 kr.
Grundskyld af værdi af stuehus.....	0 kr.
Dækningsafgift, erhvervsjendomme.....	0 kr.
Dækningsafgift af forskelsværdi.....	0 kr.
Dækningsafgift af grundværdi.....	0 kr.
Dækningsafgift af grundværdi (statsejendomme).....	0 kr.
Skat ialt.....	100.479,59 kr.

Kontaktoplysninger

Administrativ myndighed..... Kommunen
Økonomi

Ejendoms- og grundværdi

Hvad er ejendommens værdi ifølge den offentlige vurdering?..... 23.100.000 kr.


Ejendomsvurderingen er et skøn, hvor SKAT fastsætter ejendomsværdi, grundværdi og evt. fradrag for forbedringer. Ejendomsvurderingen har betydning for ejendomsskatter (ejendomsværdiskat og kommunal ejendomsskat). SKAT vurderer alle ejendomme 1. oktober hvert andet år.

Oplysninger vedr. Ejendoms- og grundværdi er indhentet d. 18. juli 2014

Vurderingsår.....	2013
Dato for seneste vurdering eller ændring.....	01-10-2013
Ejendomsværdi.....	23.100.000 kr.
Grundværdi.....	7.838.800 kr.
Fradrag.....	797.900 kr.
Stuehus grundværdi.....	0 kr.
Stuehusværdi.....	0 kr.

Kontaktoplysninger

Administrativ myndighed..... Det lokale skattecenter
Kontaktoplysninger - forklaring..... Du kan se adressen for det lokale skattecenter på vurderingsmeddelelsen.
www adresse..... <http://www.skat.dk/>
Økonomi



EJENDOMS DATA RAPPORT

Vesterhegnet 1
4600 Køge

Rapport købt 18/7 2014
Rapport færdig 5/8 2014

Forfalden gæld til kommunen

Er der utinglyste gældsposter/garantier/restancer til kommunen, der hæfter på ejendommen og dermed overtages af køberen?... Se bemærkninger under punktet "Forfalden gæld til kommunen".

Her angiver kommunen, om der til kommunen er utinglyste gældsposter/garantier/restancer, der hæfter på ejendommen og dermed overtages af en eventuel køber.

Oplysninger vedr. Forfalden gæld til kommunen er indhentet d. 5. august 2014

Bemærkninger..... Der er ingen forfalden gæld til kommunen vedr. ejendomsskat og renovation på det forespurgte ejendomsnummer.

Kontaktoplysninger

Administrativ myndighed..... Kommunen

Planer

Zonestatus

Hvilken zonestatus er registreret for ejendommen?..... byzone

Landet er opdelt i 3 zoner: by- og landzoner og sommerhusområder. Der gælder forskellige regler alt afhængig af hvilken zone, der er tale om. Hvilke arealer, der er by- eller landzone og sommerhusområder fremgår af planlovens § 34.

Oplysninger vedr. Zonestatus er indhentet d. 18. juli 2014

Zonestatus: Byzone

Matr.nr. 12CB Åshøje By, Herfølge

Andel af matrikel dækket af zonen..... 1

Kontaktoplysninger

Administrativ myndighed..... Kommunen

Planer

Lokalplaner

Foreligger der lokalplaner eller lokalplanforslag for ejendommen?.....Ja

Bemærk, at oplysningen er opdelt i hhv. Lokalplaner og eventuelle Lokalplaner for delområder.

Lokalplaner

Lokalplaner indeholder detaljerede og bindende bestemmelser for, hvordan et bestemt, afgrænset område må benyttes eller et projekt konkret skal udføres.

Oplysninger vedr. Lokalplaner er indhentet d. 18. juli 2014

Lokalplan: Rammelokalplan for Langagergård

Plannummer..... 4-09

Kommune..... KØGE KOMMUNE

Kommune (før 2007)..... Køge

Plantype..... Lokalplaner

Planstatus..... Vedtaget



EJENDOMS DATA RAPPORT

Vesterhegnet 1
4600 Køge

Rapport købt 18/7 2014
Rapport færdig 5/8 2014


Beskrivelse af planstatus.....	Vedtaget tilstand
Dato for planens oprettelse i PlansystemDK.....	09-10-2008
Dato for seneste ændring af planen.....	06-05-2014
Dato for offentliggørelse af planforslag.....	04-03-1986
Dato for vedtagelse af plan.....	24-06-1986
Dato for ikrafttrædelse af plan.....	06-08-1986
Dato for start på offentliggørelsesperioden.....	24-12-1910
Dato for slut på offentliggørelsesperioden.....	24-12-1910
Generel anvendelse.....	Boligområde
Beskrivelse af generel anvendelse... Rene boligområder med begrænset mulighed for lokal detailhandel, lokal privat og offentlig service og fællesanlæg. Boligandel på indst 80.	
Specifik anvendelse.....	Boligområde
Planzone.....	Byzone
Maksimal bebyggelsesprocent for området.....	0 %
Højeste andel af grundarealet, der må bebygges.....	0 %
Bygningernes maksimale rumfang ift. grundarealet.....	0
Maksimalt antal etager.....	0
Maksimal bygningshøjde.....	0 m.
Mindst tilladte miljøklasse.....	0
Maksimalt tilladte miljøklasse.....	0
Maksimal bebyggelsesprocent for en ejendom.....	0 %
Minimum grundstørrelse.....	0 m ²
Link til plan.....	Link

Matr.nr. 12CB Åshøje By, Herfølge

Andel af matrikel dækket af plan..... 1

Lokalplan: Boligområdet Langagergård

Plannummer.....	4-09.2
Kommune.....	KØGE KOMMUNE
Kommune (før 2007).....	Køge
Plantype.....	Lokalplaner
Planstatus.....	Vedtaget
Beskrivelse af planstatus.....	Vedtaget tilstand
Dato for planens oprettelse i PlansystemDK.....	09-10-2008
Dato for seneste ændring af planen.....	06-05-2014
Dato for offentliggørelse af planforslag.....	03-03-1987
Dato for vedtagelse af plan.....	04-08-1987
Dato for ikrafttrædelse af plan.....	19-09-1987
Dato for start på offentliggørelsesperioden.....	24-12-1910
Dato for slut på offentliggørelsesperioden.....	24-12-1910
Generel anvendelse.....	Boligområde
Beskrivelse af generel anvendelse... Rene boligområder med begrænset mulighed for lokal detailhandel, lokal privat og offentlig service og fællesanlæg. Boligandel på indst 80.	
Specifik anvendelse.....	Blandet boligområde
Planzone.....	Byzone



EJENDOMS DATA RAPPORT

Vesterhøget 1
4600 Køge

Rapport købt 18/7 2014
Rapport færdig 5/8 2014

Maksimal bebyggelsesprocent for området.....	0 %
Højeste andel af grundarealet, der må bebygges.....	0 %
Bygningernes maksimale rumfang ift. grundarealet.....	0
Maksimalt antal etager.....	0
Maksimal bygningshøjde.....	0 m.
Mindst tilladte miljøklasse.....	0
Maksimalt tilladte miljøklasse.....	0
Maksimal bebyggelsesprocent for en ejendom.....	0 %
Minimum grundstørrelse.....	0 m ²
Link til plan.....	Link

Matr.nr. 12CB Åshøje By, Herfølge


Andel af matrikel dækket af plan.....	1
---------------------------------------	---

Lokalplan: Boligområdet Langagergård Vest

Plannummer.....	4-09.2.1
Kommune.....	KØGE KOMMUNE
Kommune (før 2007).....	Køge
Plantype.....	Lokalplaner
Planstatus.....	Vedtaget
Beskrivelse af planstatus.....	Vedtaget tilstand
Dato for planens oprettelse i PlansystemDK.....	09-10-2008
Dato for seneste ændring af planen.....	27-03-2012
Dato for offentliggørelse af planforslag.....	16-06-1992
Dato for vedtagelse af plan.....	11-11-1992
Dato for ikrafttrædelse af plan.....	12-11-1992
Dato for start på offentliggørelsesperioden.....	26-06-1992
Dato for slut på offentliggørelsesperioden.....	21-08-1992
Generel anvendelse.....	Boligområde
Beskrivelse af generel anvendelse... Rene boligområder med begrænset mulighed for lokal detailhandel, lokal privat og offentlig service og fællesanlæg. Boligandel på indst 80.	
Specifik anvendelse.....	Blandet boligområde
Planzone.....	Byzone
Maksimal bebyggelsesprocent for området.....	0 %
Højeste andel af grundarealet, der må bebygges.....	0 %
Bygningernes maksimale rumfang ift. grundarealet.....	0
Maksimalt antal etager.....	0
Maksimal bygningshøjde.....	0 m.
Mindst tilladte miljøklasse.....	0
Maksimalt tilladte miljøklasse.....	0
Maksimal bebyggelsesprocent for en ejendom.....	0 %
Minimum grundstørrelse.....	0 m ²
Link til plan.....	Link

Matr.nr. 12CB Åshøje By, Herfølge

Andel af matrikel dækket af plan.....	1
---------------------------------------	---



EJENDOMS DATA RAPPORT

Vesterhegnet 1
4600 Køge

Rapport købt 18/7 2014
Rapport færdig 5/8 2014

Kontaktoplysninger

Administrativ myndighed..... Kommunen

Lokalplaner for delområde

En lokalplan for delområde er en underopdeling af en lokalplan. Der kan fx være overordnede rammer i lokalplanen, mens lokalplanen for delområdet udlægger mere detaljerede rammer. Se iverigt "Lokalplaner".

Oplysninger vedr. Lokalplaner for delområde er indhentet d. 18. juli 2014

Kontaktoplysninger

Administrativ myndighed..... Kommunen

Planer

Varmeforsyning

Er der mulighed for kollektiv varmforsyning eller er der forsyningsforbud?..... Ja

Bemærk, at oplysningen er opdelt i hhv. Forsyningsområde, Område med forsyningsforbud samt Område med tilslutningspligt. Aktuell varmforsyning kan ses af BBR meddelelsen.

Forsyningsområde

Et forsyningsområde er et område, som af kommunalbestyrelsen er godkendt til kollektiv varmforsyning, dvs. fjernvarme eller individuel naturgasforsyning (også kaldt: forsyningsform). Oplysningen angiver, hvilken forsyningsform, der er til rådighed for området. Hvis området ikke er udlagt til kollektiv varmforsyning, har bygninger i området typisk individuelle opvarmningsformer, såsom oliefyr eller varmepumpe.

Oplysninger vedr. Forsyningsområde er indhentet d. 18. juli 2014

Matr.nr. 12cb Åshøje By, Herfølge

Er matrikelnummeret beliggende i et forsyningsområde?.....Ja

Område

Navn på forsyningsområde..... 42 Hastrup Midt

Forsyningsform..... Fjernvarme

Forsyningsselskab..... VESTEGNENS KRAFTVARMESKAB I/S

Kontaktoplysninger

Administrativ myndighed..... Kommunen


Område med forsyningsforbud

Hvis det skønnes nødvendigt for gennemførelse af varmeplanlægningen, kan kommunen bestemme, at nærmere angivne opvarmningssystemer ikke må etableres i eksisterende eller ny bebyggelse inden for et afgrænset geografisk område. Sådanne forsyningsforbud foretages typisk i områder, der er eller vil blive udlagt til kollektiv varmforsyning. Kommunalbestyrelsen kan give dispensation fra forsyningsforbuddet. Evt. dispensationer fremgår ikke af denne registrering.

Oplysninger vedr. Område med forsyningsforbud er indhentet d. 18. juli 2014

Matr.nr. 12cb Åshøje By, Herfølge

Er matriklen beliggende i et område med forsyningsforbud?..... Nej



EJENDOMS DATA RAPPORT

Vesterhegnet 1
4600 Køge

Rapport købt 18/7 2014
Rapport færdig 5/8 2014

Kontaktoplysninger

Administrativ myndighed..... Kommunen

Område med tilslutningspligt

Kommunalbestyrelsen kan enten via et tilslutningsprojekt, som er reguleret i varmemforsyningsloven, eller en lokalplan, som er reguleret i planloven, pålægge tilslutnings- eller forblivelsespligt til den kollektive varmemforsyning i området.

Oplysninger vedr. Område med tilslutningspligt er indhentet d. 18. juli 2014

Matr.nr. 12cb Åshøje By, Herfølge

Er matriklen beliggende i et område med tilslutningspligt eller forblivelsespligt?..... Nej

Kontaktoplysninger

Administrativ myndighed..... Kommunen
Planer

Kommunale anlægsprojekter

Har kommunalbestyrelsen givet bevilling til anlægsarbejder, der påvirker ejendommen fysisk eller medfører en udgift?..... Nej

Her oplyser kommunen om der for ejendommen er anlægsarbejder, hvortil kommunalbestyrelsen har givet anlægsbevilling, eller hvorom der er afsagt kendelse, som vil medføre, at ejendommen berøres fysisk, fx ved ekspropriation, eller medfører en udgift for ejeren.

Oplysninger vedr. Kommunale anlægsprojekter er indhentet d. 5. august 2014

Matr.nr. 12cb Åshøje By, Herfølge

Har kommunalbestyrelsen givet bevilling til anlægsarbejder, der påvirker matriklen fysisk eller medfører en udgift?..... Nej

Bemærkning fra kommunen..... Ingen p.t.

Kontaktoplysninger

Administrativ myndighed..... Kommunen


Vand

Aktuelle afløbsforhold

Hvilke afløbsforhold er der registreret for ejendommen?... Afløb til spildevandsforsyningens renseanlæg

For alle bebyggede ejendomme skal det oplyses, hvordan spildevand og regnvand bortledes. Der skelnes overordnet mellem om ejendommen er beliggende i eller udenfor et kloakeret område. Bebyggede ejendomme, der er beliggende i et kloakeret område kan inddeles efter om ejendommen ligger i et område, hvor regnvand (overfladevandet fra tage og befæstede arealer) og spildevand (køkken, toilet og bad mv.) ledes til to separate rørsystemer eller om alt bortledes i ét og samme rørsystem. Bebyggede ejendomme, der er beliggende udenfor et kloakeret område eller er udtrådt af kloakfællesskab, kan inddeles efter den måde spildevandet behandles.

Oplysninger vedr. Aktuelle afløbsforhold er indhentet d. 18. juli 2014



EJENDOMS DATA RAPPORT

Vesterhegnet 1
4600 Køge

Rapport købt 18/7 2014
Rapport færdig 5/8 2014

Matr.nr. 12cb Åshøje By, Herfølge

Afløbsforhold..... Afløb til spildevandsforsyningsrensaneanlæg

Kontaktoplysninger

Administrativ myndighed..... Kommunen
Vand

Aktuel vandforsyning

Hvilken type vandforsyning er der registreret for ejendommen?..... Alment vandforsyningsanlæg (tidligere offentligt)

Oplysningen viser hvilken form for vandforsyning en ejendom er tilkøbet, fx alment eller privat alment vandforsyningsanlæg, brønd, vandindvindingsanlæg (egen boring), ikke alment vandforsyningsanlæg eller blandet vandforsyning.

Oplysninger vedr. Aktuel vandforsyning er indhentet d. 18. juli 2014

Matr.nr. 12cb Åshøje By, Herfølge

Vandforsyning..... Alment vandforsyningsanlæg (tidligere offentligt)

Kontaktoplysninger

Administrativ myndighed..... Kommunen
Vand

Grundvand - Drikkevandsinteresser

Er ejendommen beliggende i et område med drikkevandsinteresser?..... Ja

Oplysningen viser, om ejendommen er beliggende indenfor et drikkevandsområde. Afhængig af drikkevandsområdets kategorisering kan der være begrænsninger for anvendelse af arealerne på ejendommen.

Oplysninger vedr. Grundvand - Drikkevandsinteresser er indhentet d. 18. juli 2014

Matr.nr. 12cb Åshøje By, Herfølge

Er matriklen beliggende i et område med drikkevandsinteresser?..... Ja

Se kort for matriklen på Danmarks Miljøportal..... [Link](#)

Områder på matriklen:

Type af område..... Områder med særlige drikkevandsinteresser

Kontaktoplysninger

Administrativ myndighed..... Kommunen


Bygge- og beskyttelseslinjer

Beskyttede sten- og jorddiger

Er der beskyttede sten- eller jorddiger på ejendommen?..... Ja

Oplysningen omfatter sten- og jorddiger, som er beskyttet mod tilstandsændringer, jf. museumsloven. Oplysningen er vejledende og må derfor ikke anvendes til at afgøre, om der er beskyttede diger i et område.

Oplysninger vedr. Beskyttede sten- og jorddiger er indhentet d. 18. juli 2014



EJENDOMS DATA RAPPORT

Vesterhegnet 1
4600 Køge

Rapport købt 18/7 2014
Rapport færdig 5/8 2014


Matr.nr. 12cb Åshøje By, Herfølge

Er der beskyttede sten- eller jorddiger på matriklen?.....Ja

Se kort for matriklen på Danmarks Miljøportal..... Link

Kontaktoplysninger

Administrativ myndighed.....	Kulturstyrelsen
Emailadresse.....	post@kulturstyrelsen.dk
www adresse.....	http://www.kulturstyrelsen.dk/



Om ejendomsdatarapporten

Generelt om ejendomsdatarapporten

En ejendomsdatarapport bestilles efter fremsøgning af en given ejendom. Derefter henter systemet bag ejendomsdatarapporten oplysninger i offentlige registre om den pågældende ejendom. Enkelte oplysninger hentes hos kommunen. Med en oplysning menes et svar på et spørgsmål og evt. et bilag. De hentede oplysninger præsenteres i ejendomsdatarapportens forskellige elementer: en **rapport**, en række **bilag** samt et **appendiks**, hvor der kan læses nærmere om oplysningerne, der indgår i ejendomsdatarapporten. Endelig præsenteres et **overblik** over svarene i ejendomsrapporten. Alle ejendomsdatarapportens elementer kan ses online eller hentes som dokument i en fil (pdf) til elektronisk visning eller udskrift.

Du får besked pr e-mail/SMS, når rapporten er komplet. Det kan tage op til ti dage at få svar fra kommunen vedrørende enkelte oplysninger. I perioden fra rapporten er bestilt, til du modtager besked om, at rapporten er komplet, vil det fremgå af et hentet dokument, at ejendomsdatarapporten er en "Ikke komplet rapport". Når alle svar er modtaget, vil ejendomsdatarapporten få status som "Komplet" og du kan hente en ny komplet rapport.

Enkelte oplysninger i en ejendomsdatarapport må kun udleveres til ejendommens ejer eller en person, der har fået samtykke fra ejeren. Der kan derfor være oplysninger, som ikke fremgår af ejendomsdatarapporten.

Dette dokument indeholder alle svar i ejendomsdatarapporten. Nedenfor kan du se en liste over de bilag, der kan hentes, hvis de eksisterer. Yderligere information om oplysningen findes i Appendiks.

- BBR-meddelelse
- Ejendomsskattebillet (kun for ejer eller de der har samtykke fra ejer)
- Vurderingsmeddelelse
- Tilstandsrapport (kun for ejer eller de der har samtykke fra ejer)
- Elinstallationsrapport (kun for ejer eller de der har samtykke fra ejer)
- Energimærke
- Kort over vejforsyning
- Jordforureningsattest
- Eftersynsrapport (kun for ejer eller de der har samtykke fra ejer)

Ordforklaring - ejendomsoplysninger

BBR-meddelelsen

BBR-meddelelsen viser de oplysninger, kommunen har registreret om en ejendom i Bygnings- og Boligregistret (BBR). Oplysningerne på BBR-meddelelsen er et udtryk for de faktiske forhold på ejendommen, også selvom de ikke nødvendigvis er lovlige. Ansvar for oplysningernes rigtighed på BBR-meddelelsen ligger hos ejeren af ejendommen.

Energimærkning


Et energimærke er en vurdering af en bygnings energimæssige tilstand. En bolig, der sælges, skal have et gyldigt energimærke udarbejdet af en energikonsulent.

Tilstandsrapport

En tilstandsrapport er resultatet af en bygningsgennemgang foretaget af en beskikket bygningsagkyndig. Tilstandsrapporten er en samlet skriftlig vurdering af en boligs synlige skader og tegn på skader.

Byggesag

En byggesag vedrører nybyggeri, til/ombygning, ændret anvendelse eller nedrivning (hel eller delvis). Kommunen registrerer oplysninger om byggesagen i Bygnings- og Boligregistret (BBR), fx om byggeriets omfang, anmeldelse/ansøgning, tilladelser, påbegyndelse og fuldførelse. Visse byggesagstyper registreres ikke i BBR.



EJENDOMS DATA RAPPORT

Vesterhegnet 1
4600 Køge

Rapport købt 18/7 2014
Rapport færdig 5/8 2014

Byggeskadeforsikring

Siden 1. april 2008 har professionelle bygherrer været forpligtet til at tegne en byggeskadeforsikring i forbindelse med nybyggeri af private helårsboliger. Forsikringspligten gælder fra 1. juli 2012 i nogle tilfælde også, når der etableres nye boligenheder i eksisterende byggeri. Hvis ejendommen er omfattet af byggeskadeforsikring, vil der være en eftersynsrapport for hhv. 1-års og 5-års eftersyn.

Olietanke

Kommunen registrerer oplysninger om olietanke i Bygnings- og boligregisteret (BBR). Oplysningerne stammer typisk fra den af ejer eller bruger indsendte tankattest. Det bemærkes at olietankens registrering i BBR ikke i sig selv er en garanti for at tanken er lovlig. Der vises ikke oplysninger om tanke, der er fjernet fra ejendommen.

Ejendomsskat (grundskyld)

Ejendomsskat opkræves af kommunen. Grundskylden beregnes som en promillesats af den laveste af de to seneste grundværdi ansættelser. Promillesatsen varierer afhængig af kommunen. Derudover kan der i den samlede ejendomsskat indgå grundskyld vedr. stuehuse og landbrug samt forskellige dækningsbidrag.

Ejendomsskattebillet

En ejendomsskattebillet indeholder oplysninger om opkrævning af den ejendomsskat (grundskyld mv.), som ejeren er forpligtet til at betale til kommunen. Ejendomsskattebilletten kan også indeholde andre afgifter, der opkræves af kommunen. Det er dog forskelligt fra kommune til kommune, hvilke afgifter der opkræves via ejendomsskattebilletten.

Ejendoms- og grundværdi

Ejendomsvurderingen er et skøn, hvor SKAT fastsætter ejendomsværdi, grundværdi og evt. fradrag for forbedringer. Ejendomsvurderingen har betydning for ejendomsskatter (ejendomsværdiskat og kommunal ejendomsskat). SKAT vurderer alle ejendomme 1. oktober hvert andet år.

Vurderingsmeddelelse

Ejendomsvurderingen, som fremgår af vurderingsmeddelelsen er et skøn, hvor SKAT fastsætter ejendomsværdi, grundværdi og evt. fradrag for forbedringer. Ejendomsvurderingen har betydning for ejendomsskatter (ejendomsværdiskat og kommunal ejendomsskat). SKAT vurderer alle ejendomme 1. oktober hvert andet år i ulige år.

Forfalden gæld til kommunen

Forfalden gæld til kommunen er gæld (herunder lån), restance eller garanti, hvor det er kommunen, der er kreditor, eller hvor garantien er afgivet af kommunen. Der oplyses typisk om følgende former for gæld, restance eller lån: vand, vej, kloak, rensningsanlæg, el og varme.

Huslejenævnsager

I alle kommuner findes et huslejenævn, som afgør de tvister, der opstår imellem lejere og udlejere i private lejeboliger. Nævnet skal indberette sager til Nævnsdatabasen. Indberetningen omfatter sager, som modtages i nævnet den 1. september 2012 og senere. Der kan være tale om verserende og/eller afgjorte sager om fx om huslejens størrelse.

Arbejderbolig

Arbejderboliger er ejendomme, hvor der er ydet statslån til køb af parcellen og opførsel af beboelsen. Lånet forfalder til ubetinget indfrielse ved ejerskifte, dog kan en efterlevende ægtefælle ansøge om gældsovertagelse. Der er bopælspligt for ejeren på ejendommen.

Jordrente


Ejere af ejendomme, der påhviler jordrenteforpligtelse, skal betale en halvårlig afgift på 2% af ejendommens kontante grundværdi til staten. Jordrenteforpligtelsen kan overtages af en køber af ejendommen. Jordrenteforpligtelsen kan endvidere afløses ved indbetaling af en afløsningssum.

Statstilskud efter stormfald

Staten kan efter ansøgning yde tilskud til oprydning eller gentilplantning af private fredskove, der er væltet som følge af storme. Tilskuddet gives kun til skovejere, som har tegnet en basisforsikring mod stormfald.

Zonestatus

Zonestatus kan være landzone, byzone eller sommerhusområde. Afhængig af zonestatus kan der være forskellige bestemmelser for anvendelse af ejendommen. I landzone skal der fx søges om landzonetilladelse ved større byggeri, mens der i byzone ofte er lokalplaner, der fastsætter regler om bebyggelse og anvendelse af arealer.



EJENDOMS DATA RAPPORT

Vesterhegnet 1
4600 Køge

Rapport købt 18/7 2014
Rapport færdig 5/8 2014

Lokalplaner

En lokalplan fastsætter regler om bebyggelse og anvendelse af arealer inden for planens område. Grundejerne må ikke bygge nyt, ændre anvendelse osv. i strid med en lokalplan. Kommunalbestyrelsen kan – efter nabohøring – dispensere fra en lokalplan, hvis dispensationen ikke er i strid med principperne i planen.

Varmeforsyning

Oplysningen angiver, hvilken forsyningsform, der er til rådighed for området. Det kan fx være naturgas eller fjernvarme. Desuden oplyses om eventuel tilslutningspligt/forblivelsespligt til en forsyningsform samt om eventuelle forbud mod visse opvarmningstyper (typisk el).

Vejforsyning

Der leveres kort for området omkring ejendommen. Kortet viser med farvemærkning de veje, som vejmyndigheden har registreret som værende hhv. offentlige, privat fællesveje eller private/almene veje. Status for veje uden farvemærkning er ikke oplyst. Kontakt kommunen for oplysninger om disse.

Kommunale anlægsprojekter

Her oplyses kommunen, om der for ejendommen er anlægsarbejder, hvortil kommunalbestyrelsen har givet anlægsbevilling, eller hvor der er afsagt kendelse, som vil medføre, at ejendommen berøres fysisk, fx ved ekspropriation, eller medfører en udgift for ejeren.

Aktuelle afløbsforhold

Her oplyses hvordan spildevand og regnvand bortledes fra ejendommen. Hvis svaret er "Se detaljeret besvarelse", skal svaret ses i den ejendomsdatarapport, som kan ses online.

Aktuel vandforsyning

Her oplyses hvilken form for vandforsyning ejendommen er tilkøbt, fx alment eller privat alment vandforsyningsanlæg. Hvis svaret er "Se detaljeret besvarelse", skal svaret ses i den ejendomsdatarapport, som kan ses online.

Spildevandsplan

Her oplyses kommunen, om der i kommunens spildevandsplan (inkl. tillæg) er vedtagelser, der vil ændre ejendommens afløbsforhold.

Grundvand - Drikkevandsinteresser

Oplysningen viser, om ejendommen er beliggende indenfor et drikkevandsområde. Afhængig af drikkevandsområdets kategorisering kan der være begrænsninger for anvendelse af arealerne på ejendommen.

Grundvand - Nitratfølsomme indvindingsområder

Oplysningen er etableret for at beskytte drikkevandet mod nitratforurening. Hvis ejendommen er beliggende indenfor et nitratfølsomt indvindingsområde, kan der være begrænsninger for anvendelse af arealerne på ejendommen.

Jordforureningsattest

Danmarks Miljøportals jordforureningsattest viser oplysninger om jordforurening for matriklen. Attesterne dannes ud fra regionernes og kommunernes oplysninger om jordforurening.

Kortlagt jordforurening

Kortlagt jordforurening kan være betegnet som kortlagt på hhv. vidensniveau 1 (V1) og/eller vidensniveau 2 (V2) i henhold til lov om forurenede jord. Oplysningen fremgår også af jordforureningsattesten.

Lettere jordforurening


Byzoneområder klassificeres som udgangspunkt som lettere forurenede. Det kaldes områdeklassificering. Områdeklassificeringen er dog ikke nødvendigvis altid sammenfaldende med byzonen. Eventuel konkret viden om ejendommen vedr. lettere forurening vil fremgå under "Anden viden". Hvis ejendommen er omfattet af lettere forurening, kan der være anmeldeligt ved større jordflytning.

Fredskov

Når en skov er fredskovspligtig, betyder det, at den, der ejer skovarealet, til enhver tid har pligt til at anvende det til skovbrugsformål. Med fredskovspligten følger desuden en række regler, der tilsammen sikrer den langsigtede skovdyrkning.

Majoratsskov

Ifølge skovloven skal majoratsskov bevares under samme ejer. Naturstyrelsen kan give tilladelse til at ophæve majoratsskovnoteringen på hele eller dele af skoven.



EJENDOMS DATA RAPPORT

Vesterhegnet 1
4600 Køge

Rapport købt 18/7 2014
Rapport færdig 5/8 2014

Beskyttet natur

Beskyttet natur kan være beskyttede naturtyper eller vandløb jf. naturbeskyttelsesloven § 3. Hvis ejendommen er beliggende indenfor et område med beskyttet natur, kan der være begrænsninger for anvendelse af arealerne på ejendommen.

Internationale naturbeskyttelsesområder

Internationale beskyttelsesområder er opdelt i hhv. Ramsarområder, Fuglebeskyttelsesområder og Habitatområder. Hvis ejendommen er beliggende indenfor et område med internationale beskyttelsesområder, kan der være begrænsninger for anvendelse af arealerne på ejendommen.

Landbrugspligt

Der er som udgangspunkt landbrugspligt på alle ejendomme, der er over 2 ha (20.000 m²). Når en ejendom er noteret med landbrugspligt, er den omfattet af landbrugslovens regler. Det betyder, at der gælder særlige regler for disse ejendomme f.eks. ved køb og salg. Der er ikke noget krav om, at en ejendom med landbrugspligt skal anvendes til landbrug eller lignende.

Naturperler

Naturperler er særligt værdifulde og svært tilgængelige græs- og naturarealer, der er beliggende indenfor særligt følsomme landbrugsområder (SFL). Hvis der er naturperler på ejendommen, kan der være begrænsninger for anvendelse af arealerne på ejendommen.

Skovbyggelinjer

Skovbyggelinjen er en zone på 300 m omkring skove. Skovbyggelinjen gælder for alle offentlige skove og for private skove med et sammenhængende areal på mindst 20 ha. Inden for byggelinjen er der forbud mod at bygge.

Sø- og søbeskyttelseslinjer

Søbeskyttelseslinjen har til formål at sikre søer som værdifulde landskabslementer og som levesteder og spredningskorridorer for plante- og dyreliv. Inden for beskyttelseslinjen er der generelt forbud mod ændringer, dvs. at der ikke må placeres bebyggelse, foretages ændringer i terrænet, beplantningen o.l.

Kirkebyggelinjer

Kirkebyggelinjen er en 300 m beskyttelseszone målt fra kirkebygningen. Den skal sikre, at der ikke opføres bebyggelse over 8,5 m, som virker skæmmende på kirken.

Klitfredningslinje

Klitfredningslinjen er en 300 meter beskyttelseszone langs den jyske vestkyst ved Skagerrak og Vesterhavet. Det er ikke tilladt at ændre tilstanden af klitfredede arealer eller at udøve aktiviteter, der kan føre til øget risiko for sandflugt.

Strandbeskyttelseslinje

I åbne landskaber ligger strandbeskyttelseslinjen typisk 300 m fra kysten. I bebyggede områder typisk 100 m eller mindre fra kysten. Inden for en strandbeskyttelseslinje må der blandt andet ikke placeres bebyggelse som fx bygninger, skure, campingvogne og master eller foretages ændringer i terrænet, tilplantning eller hegning.

Beskyttede sten- og jorddiger

Oplysningen omfatter sten- og jorddiger, som er beskyttet mod tilstandsændringer, jf. museumsloven. Oplysningen er vejledende og må derfor ikke anvendes til at afgøre, om der er beskyttede diger i et område.

Miljøsag

Her angiver kommunen om der er relevante, igangværende miljøsager på ejendommen. Miljøsager er sager, der behandles i kommunen efter reglerne i lov om forurennet jord og lov om vandforsyning.